



GoProFor

**GOOD PRACTICES IMPLEMENTATION NETWORK
FOR FOREST BIODIVERSITY CONSERVATION**

IMPLEMENTARE IL NETWORK DELLE BUONE PRATICHE PER LA
CONSERVAZIONE DELLA BIODIVERSITÀ FORESTALE

PROGRAMMA DI MASSIMA DELLE 2 GIORNATE DI ESERCITAZIONE

*Valido per tutte le aree

Giorno 1

10:00 Ritrovo

10:00 | 10:30 Registrazione e presentazione della giornata

10:30 | 13:00 Percorso per il riconoscimento dei microhabitat

13:00 | 14:30 Pausa pranzo**

14:30 | 16:00 Applicazione dell'IBP e discussione finale

Giorno 2

10:00 Ritrovo

10:00 | 10:30 Registrazione e istruzioni per l'esercitazione

10:30 | 13:00 Esercitazione nel martelloscopio

13:00 | 14:30 Pausa pranzo**

14:30 | 16:00 Esercitazione nel martelloscopio e discussione finale





GoProFor

GOOD PRACTICES IMPLEMENTATION NETWORK FOR FOREST BIODIVERSITY CONSERVATION

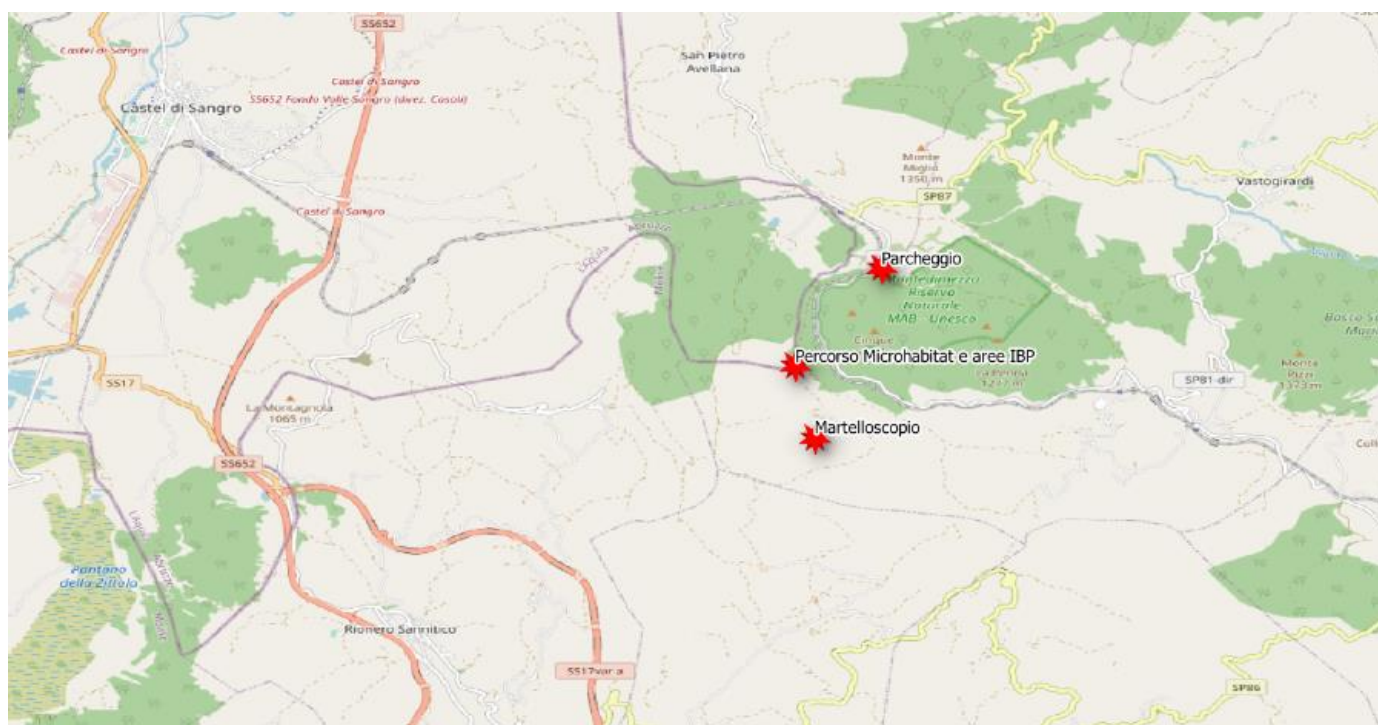
IMPLEMENTARE IL NETWORK DELLE BUONE PRATICHE PER LA
CONSERVAZIONE DELLA BIODIVERSITÀ FORESTALE

COME ARRIVARE ALL'AREA DI ESERCITAZIONE DI BOSCO PENNATARO (ISERNIA)

Punto di ritrovo: Bar H, 86089 Vastogirardi, IS

Dal punto di incontro è previsto uno spostamento in auto lungo una pista forestale per raggiungere le palestre (circa 10 minuti).

Link di Google maps: <https://goo.gl/maps/ebFhvUJLQizkqu898>



PROGETTO LIFE
GoProFor
LIFE17 GIE/IT/000561

Realized with the financial
contribution of the EU LIFE
Programme under the
GoProFor Project





GoProFor

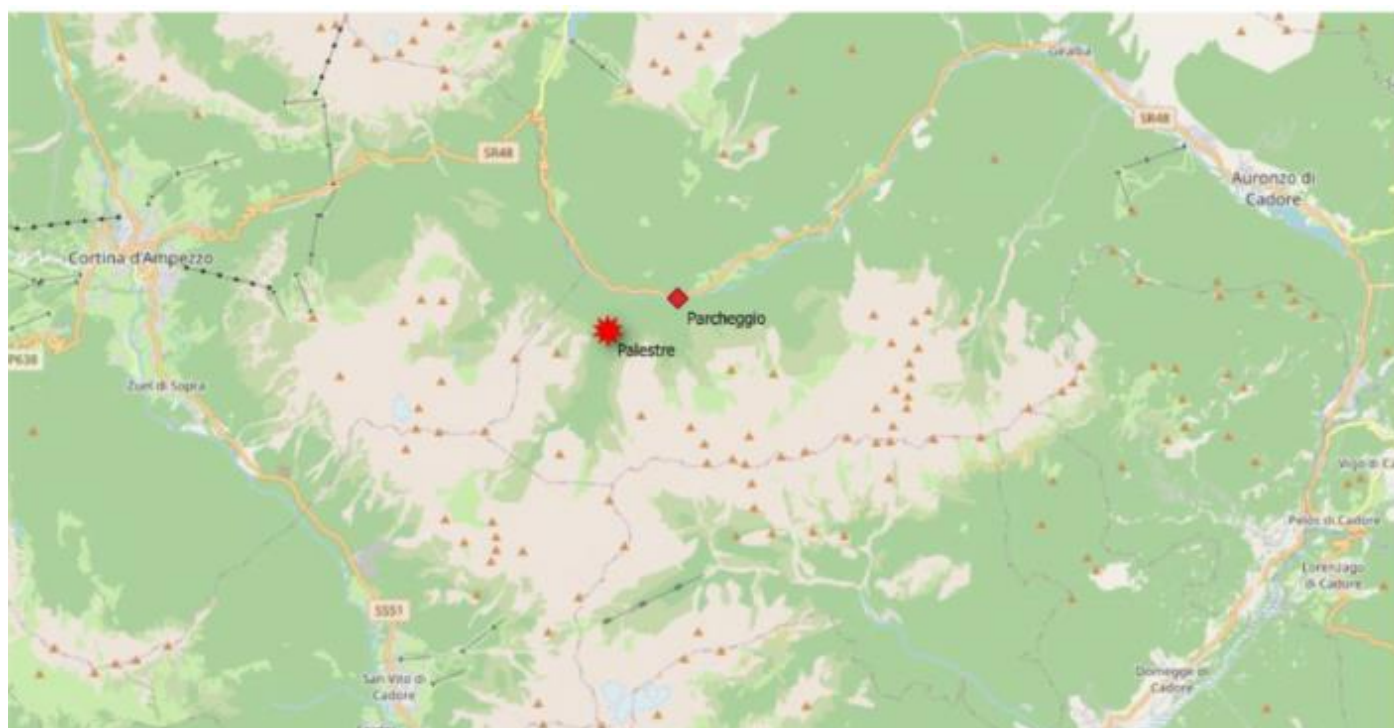
**GOOD PRACTICES IMPLEMENTATION NETWORK
FOR FOREST BIODIVERSITY CONSERVATION**

IMPLEMENTARE IL NETWORK DELLE BUONE PRATICHE PER LA
CONSERVAZIONE DELLA BIODIVERSITÀ FORESTALE

COME ARRIVARE ALL'AREA DI ESERCITAZIONE DI SOMADIDA (BELLUNO)

Punto di ritrovo: Parcheggio Ponte degli Alberi, Via Valle Ansiei - 32041, Auronzo di Cadore (BL)

Link di Google maps: <https://goo.gl/maps/UMtKoWmbXQoQdEcr6>



PROGETTO LIFE
GoProFor
LIFE17 GIE/IT/000561

Realized with the financial
contribution of the EU LIFE
Programme under the
GoProFor Project



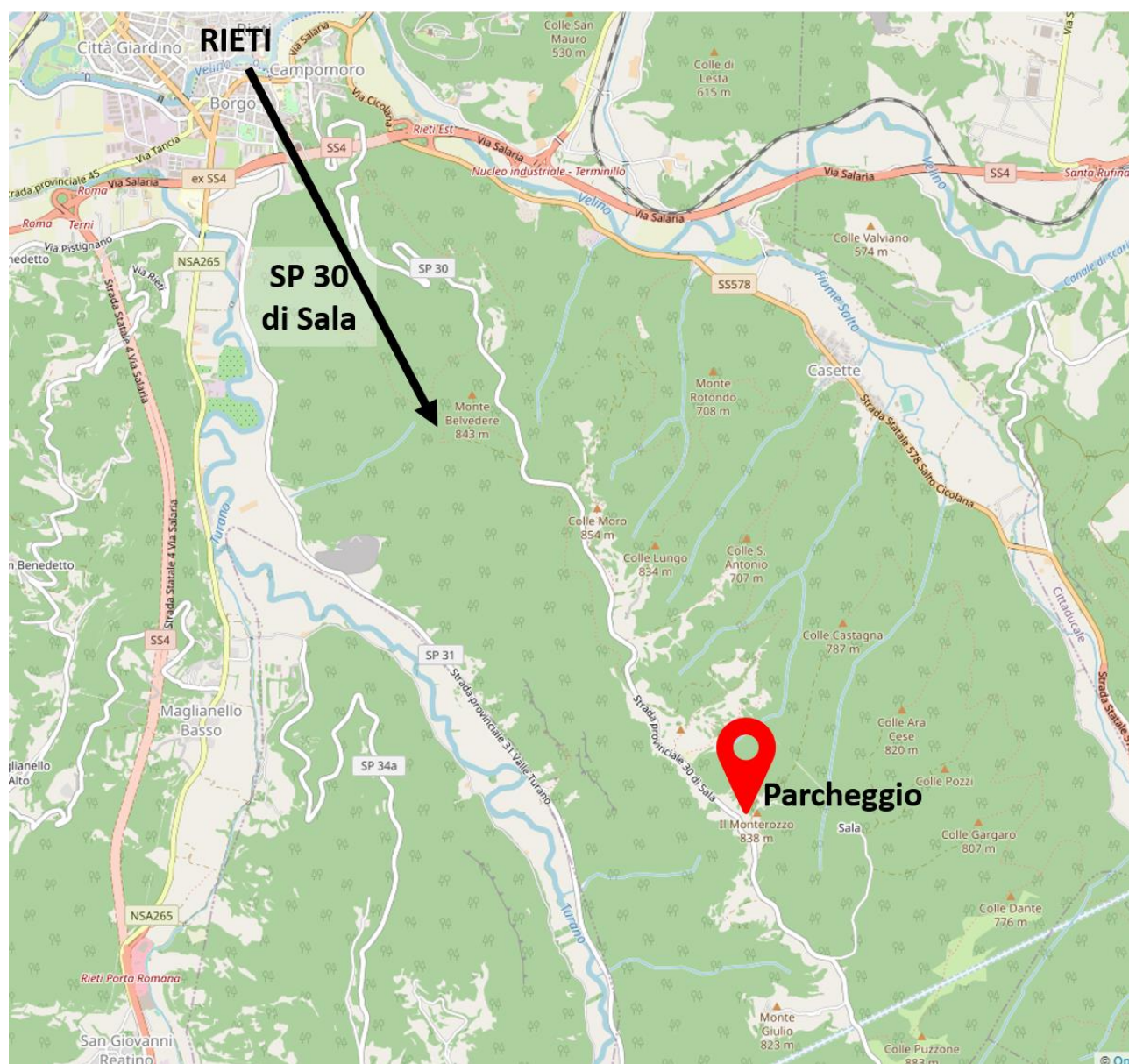


COME ARRIVARE ALL'AREA DI ESERCITAZIONE DI SALA (RIETI)

Dalla città di Rieti, imboccare la Strada Provinciale 30 di Sala.

Il **luogo di ritrovo** è a circa il km 8 della SP30 (circa 10 km da Rieti)

Posizione Google Maps: [42°21'21.7"N](#) [12°54'00.5"E](#)





GoProFor

**GOOD PRACTICES IMPLEMENTATION NETWORK
FOR FOREST BIODIVERSITY CONSERVATION**

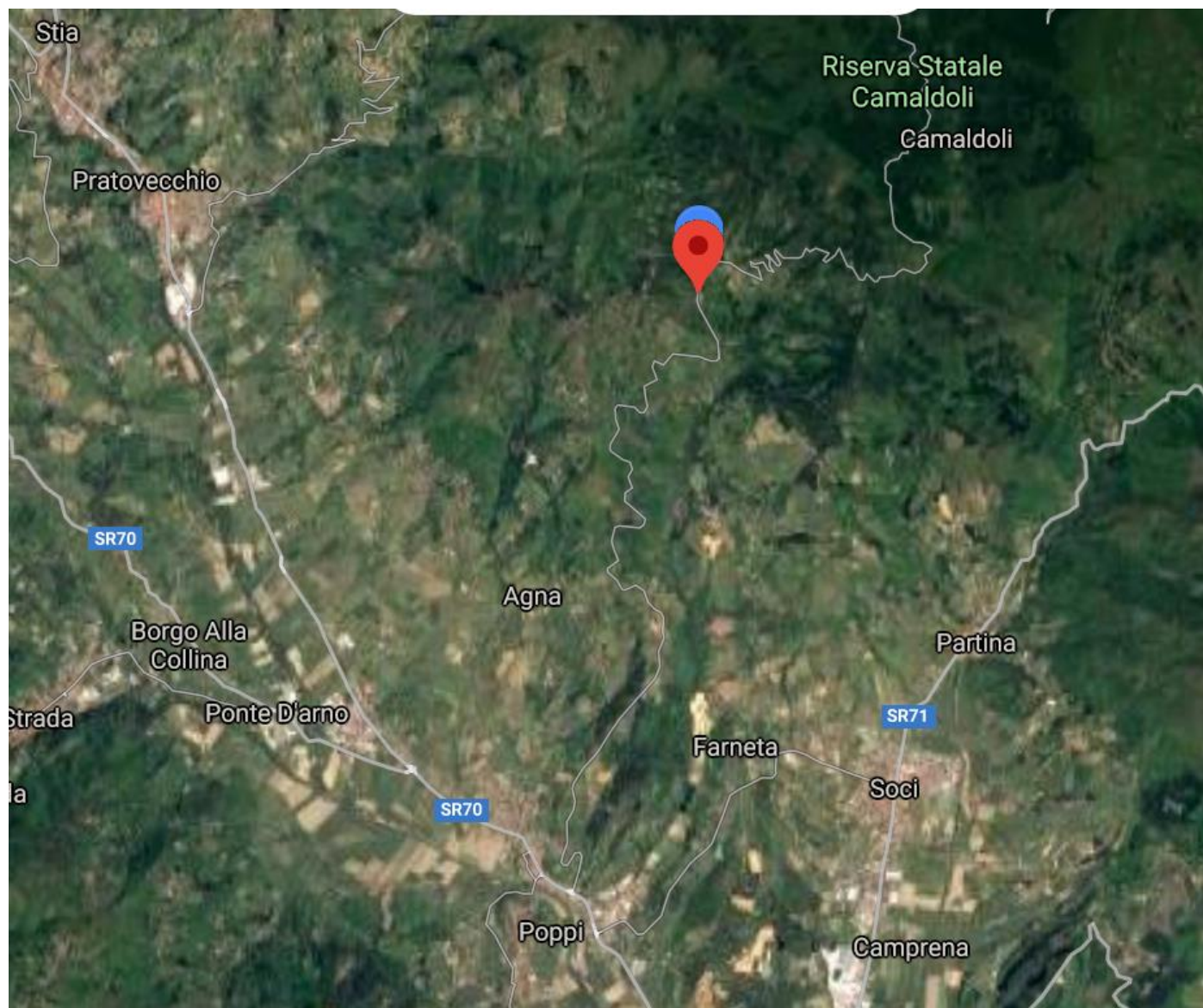
IMPLEMENTARE IL NETWORK DELLE BUONE PRATICHE PER LA
CONSERVAZIONE DELLA BIODIVERSITÀ FORESTALE

COME ARRIVARE ALL'AREA DI ESERCITAZIONE DI CAMALDOLI (AREZZO)

Punto di ritrovo: Moggiona, SP67, 52014 Poppi AR

Poi spostamento verso le aree di esercitazione

Link di Google maps: <https://goo.gl/maps/B8uLndCqaidz2fHS8>



PROGETTO LIFE
GoProFor
LIFE17 GIE/IT/000561

Realized with the financial
contribution of the EU LIFE
Programme under the
GoProFor Project





GoProFor

GOOD PRACTICES IMPLEMENTATION NETWORK
FOR FOREST BIODIVERSITY CONSERVATION

IMPLEMENTARE IL NETWORK DELLE BUONE PRATICHE PER LA
CONSERVAZIONE DELLA BIODIVERSITÀ FORESTALE

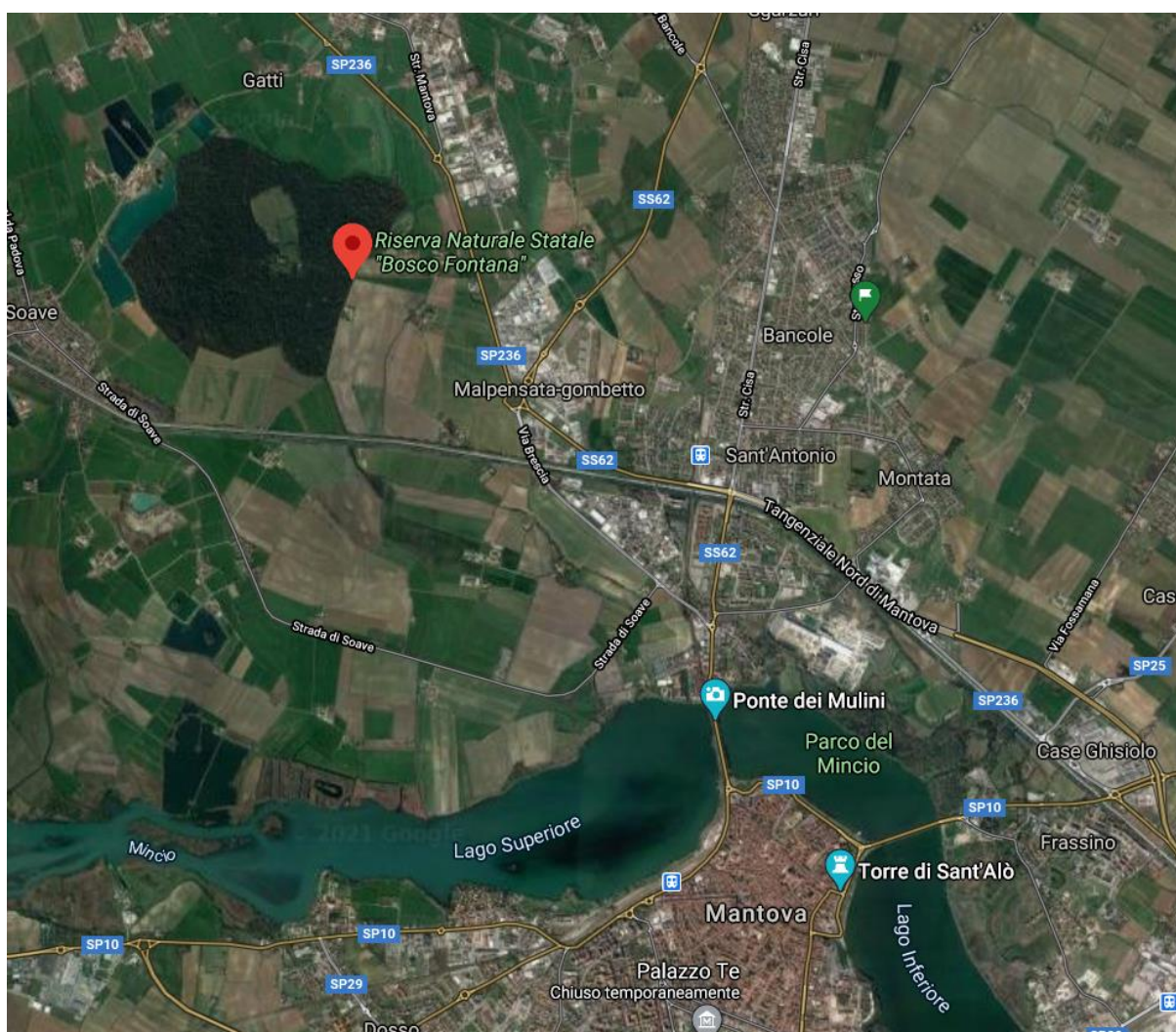
COME ARRIVARE ALL'AREA DI ESERCITAZIONE DI BOSCO FONTANA (MANTOVA)

Riserva Naturale Statale Bosco Fontana

strada Mantova, 29 - 46045 Marmirolo, MN.

Per raggiungere la Riserva, dall'autostrada A22 si esce a Mantova nord, si prosegue per Brescia lungo la Statale "Goitese", prima di Marmirolo si svolta a sinistra imboccando un viale alberato

Link Google Maps: <https://goo.gl/maps/x9PpCwG5cnkcuFQK8>



PROGETTO LIFE
GoProFor
LIFE17 GIE/IT/000561

Realized with the financial
contribution of the EU LIFE
Programme under the
GoProFor Project

